Сквер "Прибрежний" місто Дніпро

Зміст

Вітання міського голови 5

Історія Дніпра 7

Дніпро сьогодні 17

- Стисло про Дніпро 18
- Економіка 19
- Освіта 22
- Культура 26
- Туризм 33
- Спорт 36
- Медицина 40

Стратегія розвитку міста 43

Проєкти 47

Маю за честь вітати вас в Дніпрі!

«Це місто, в якому сміливі та амбітні люди здійснюють проєкти світового масштабу. Наша історія налічує кілька століть, ми проходили крізь війни та числені випробування. Але кожен раз ми відбудовували своє місто та ставали сильнішими. Сьогодні Дніпро – це центр космічної галузі України, центр української металургії та машинобудування, стратегічний транспортний хаб, та середовище дружнє до IT-спільноти та креативних індустрій.

Ми любимо наше місто, пишаємось ним та бачимо можливості для подальшого розвитку. Наше стратегічне географічне розташування, славетна індустріальна історія, природний та людський потенціал – все це ресурси для міжнародного бізнесу в Дніпрі.

Ми є відкритим, мультикультурним, сучасним, амбітним та європейським містом.

Залучення іноземного капіталу в Дніпро є моєю особистою амбіцією. Як міський голова, я обіцяю вам всебічну підтримку та політику абсолютної відкритості з боку всіх міських служб. Я глибоко переконаний в тому, що розвиток мультикультурності та міжнародних проєктів, спрямованих на інтегрування Дніпра в світову економіку, є запорукою кращого майбутнього рідного для мене міста. Для мене є великою честю запросити вас стати частиною цих змін».

Щиро ваш,
Борис Філатов,
міський голова Дніпра.

Дніпро на мапі Європи

Дніпро на мапі України

Історія міста Дніпра

Дніпровський національний академічний український музично-драматичний театр ім. Т. Шевченка

Місто виникло на територіях козацьких поселень у 1524 році

Стара Самарь

Нові Кодаки

Старі Кодаки

Reconstructions by Alexander Kharlan

Розвинена транзитна торгівля з Ганзою, Голландією, Оттоманською Імперією і Польщею у XVI — XVIII століттях

Печатки

Монети

Старі Кодаки

Кодацька фортеця розташована на правому березі річки Дніпро на території села Старі Кодаки, побудована у 1635 році. Ця фортеця з'явилася на європейських картах одразу після її побудови. Її цінність полягала в тому, що вона була побудована перед першим порогом річки Дніпро, що дозволило контролювати стратегічний шлях від Запорізької Січі до добре освоєних українських земель. На сьогодні більша її частина була зруйнована гранітним кар'єром, що експлуатувався за часів Радянського Союзу.
Однак частину Кодацької фортеці вдалося врятувати.

Стара Самарь

Стара Самарь - поселення, яке виникло в першій чверті XVI століття для обслуговування торгового шляху через річку Самару. Він використовувався для транзитноїторгівлі, і цей факт підтверджується польськими, ганзейськими, голландськими, російськими, татарськими та турецькими монетами, товарними печатками, речами тощо. Археологами вже було виявлено багато житлових приміщень, корчму та церкву. Залишки потужної фортеці, збудованої гетьманом Іваном Мазепою у 1688 році та реконструйованої у 1730-х роках, збереглися до нашого часу.
З 2015 року активно освоюєтя ця територію. Тут проводяться такі заходи, як фестивалі традиційної культури, День міста. Тут було знайдено залишки житла, монети та зброю. Для того, щоб зробити всю цю спадщину доступною для туристів, передбачається створювати 3D-моделі та розміщувати її в Інтернеті, а також у спеціальних інформаційних кіосках.

Стара Самарь

У кінці XVIII століття Російська імперія планувала створити тут свою третю південну столицю і форпост

Спасо-Преображенський кафедральнй собор

Перший план міста Катеринослава

У XIX столітті місто Катеринослав було центром губернії Російської Імперії без промисловості

Будинок Губернатора

Нестримний зліт міста починається з кінця XIX століття. Олександр Поль відкрив залізну руду і сприяв побудові залізниці

Олександр Поль

Минули сотні років і нарешті було знайдено місце поховання батька-засновника Дніпра - Олександра Поля, почесного громадянина міста, який назавжди змінив його курс. Останки Олександра Поля було знайдено, вивчено та вшановано завдяки церемонії перепоховання.

Амурський міст. місто Дніпро



"Залізна лихоманка": за рахунок німецьких, французьких та бельгійських інвестицій, видобуток та переробка заліза та сталі стали головними галузями міста

Бельгійський трамвай

Заводи часів "Залізної лихоманки"





Під час Другої світової війни у місті проходили запеклі бої

Готель "Україна» 1941

2021

Амурський міст 1941

2021

1950 року місто стало центром ракетно-будівельної промисловості Радянського Союзу

Заводоуправління «Південмашу»

Ракета «Сатана»

Після набуття Україною незалежності, «Південмаш» та КБ «Південне» відновили свою роботу в напрямку «мироного космосу», включаючи спільний проєкт із США «Морський Старт»

"Морський Старт»

ДОНЕЦЬК

У 2014 році Дніпро разом зі всією Україною виступив проти російської агресії на Донбасі та по праву заслужив звання форпосту України. Мешканці міста — справжні патріоти, які і сьогоді захищають незалежність України.

Дніпро Сьогодні

Понорама місто Дніпро

Стисло про Дніпро

Основні факти про Дніпро

- Відстань до Києва - 465 км
- Площа - 405 км²
- Населення - 966 400 тис. осіб
- Університети - 10 закладів
- Вік - 35 % населення від 20 до 40 років
- 11 бізнес-центрів
- 1500 м² торгових площ

12,2 % ВВП України
16 % від загального експорту України
1 200 великих та середніх підприємств
240 з яких промислові
25 % загальної промислової продукції регіону

Дніпро індустріальний

- **Металургійна промисловість:** 12 великих та середніх підприємств
- **Машинобудувння:** авіація, шахтна гідравліка, спеціальні електроприводи
- **Хімічна промисловість:** виробництво рідкісних газів, виробництво акумуляторів
- **Легка промисловість:** високоякісна швейна, харчова промисловість
- **Харчова промисловість:** соняшникова олія

Дніпро інноваційний

«Мирний космос»

- Серійне виробництво найбільш екологічних ракетоносіїв у світі
- Супутники телекомунікацій та дистанційного зондування
- Участь у проєктах ANTARES та Alcantara
- Високоякісні пристрої та системи
- Надсучасні R&D центри з розробки ракетних та супутникових двигунів

ІТ-АУТСОРСИНГ: 8 100 ПРАЦІВНИКІВ, ТОП-3

Дніпро туристичний

- 67 готелів
- 20 торгово-розважальних центрів
- 460 кафе
- 22 нічних клубів

Спорт

- Головна арена України для каное та байдарок
- 862 м канатної дороги для водних лиж і вейкбордингу

Краєвид міста Дніпро

Краєвид місто Дніпро

Потужний промисловий потенціал

- Промислові підприємства виробляють 6 % усієї промислової продукції України
- Основою промисловості міста є металургія (12 великих та середніх підприємств). Металургійний комплекс виробляє 6,2 % від загального обсягу виробництва чорної металургії України
- Машинобудівна та металообробна галузі міста виробляють 10,5 % загальнодержавного обсягу виробництва машинобудівного комплексу
- 7 підприємств хімічної промисловості міста виробляють 7,5 % від загального обсягу виробництва хімічної та нафтохімічної промисловості України
- Легка, харчова та переробна промисловість міста виробляє харчові продукти в обсязі 5,6 % від загального виробництва України
- Міський будівельний комплекс перебуває на другому місці в Україні: 150 будівельних організацій, 56 проєктних компаній

Міжнародна торгівля

- Місто здійснює зовнішньоекономічну діяльність майже зі 130 країнами світу.
- Обсяг експортно-імпортних операцій становить понад 7 % зовнішнього обороту України Обсяг експорту в 2020 р. - 1,5 млрд дол. США
- Обсяг імпорту в 2020 р. - 2 млрд дол. США

Міста побратими

Вільнюс	Литва
Герцлія	Ізраїль
Далянь	Китай
Сіань	Китай
Жиліна	Словаччина
Кутаїсі	Грузія
Зугдіді	Грузія
Дарем	Канада
Салоніки	Греція
Ташкент	Узбекістан
Щецин	Польща
Сольнок	Угорщина
Берн	Швейцарія

Консульства

Генеральне Консульство Німеччини
Почесне Консульство Литовської Республіки
Почесне Консульство Австрійської Республіки
Почесне Консульство Республіки Чехія
Почесне Консульство Румунії
Почесне Консульство Федератовної Республіки Бразилія
Почесне Консульство Латвійської республіки
Французький культурний центр "Альянс Францез»
Представництво Натів у Дніпропетровському регіоні

Дніпро є великим освітнім центром для десятків тисяч студентів з усієї України та різних частин світу

Дніпровський національний університет ім. Олеся Гончара

Освіта

Дніпро - один з головних освітніх центрів України, в якому знаходиться два університети, що включено топ-10 вищих навчальних закладів України

10 університетів

181 навчальний заклад, зокрема школи, гімназії та інтернати

203 дошкільні освітні заклади

Численні позашкільні установи: клуби і центри молоді

Наукова Бібліотека

Комунальний заклад освіти "Середня загальноосвітня школа № 31" Дніпровської міської ради

Комунальний заклад освіти "Навчально-виховне об'єднання № 136 "Класична гімназія ім. Кирила і Мефодія - початкова школа - дошкільний навчальний заклад - валеологічний центр" Дніпровської міської ради

Одним із пунктів гордості міста Дніпра є його вища освіта. Вона має довгу і багату історію. Студенти, випускники та науковці давно відомі та високо оцінені в усьому світі, особливо в таких сферах: космічна програма, створення енергозберігаючих та екологічно чистих технологій у гірничодобувній галузі, металургії, хімічній промисловості, будівництві, сільському господарстві.
Нині у всіх вищих навчальних закладах Дніпра навчається понад 100 тис. студентів.

Національний ТУ «Дніпровська політехніка»

Найвідоміші університети Дніпра:

- Національний технічний університет «Дніпровська політехніка»
- ДНУ залізничного транспорту імені академіка В. Лазаряна
- Університет імені Альфреда Нобеля
- Дніпровський національний університет імені Олеся Гончара
- Національна металургійна академія України

У 2017 році українська система вищої освіти зайняла перше місце у Східній Європі за версією Universitas 21, випередивши Чехію, Польщу, Словенію та Словаччину. Дослідницька група визначила високі витрати на освіту, від частки ВВП порівняно з іншими країнами, як ймовірну причину того, що Україна має найкращу систему вищої освіти після середньої у Східній Європі.

У Дніпрі відкрито два STEM-кабінети. Перший розташувався у гімназії № 3, що по вул. Гулі Корольової. Тут вчитимуться учні й двох сусідніх шкіл – № 118 та № 121. Другий такий кабінет запрацював у школі № 129.

У співпраці з департаментом гуманітарної політики Дніпровської міської ради та ТОВ «Інтерпайп Україна» було досягнуто рішення про відкриття нових інноваційних класів.

У кабінеті «Interpipe STEM mechatronic lab» школярі практикуватимуться на мінімоделях обладнання, яке нині є на заводі. Зменшена симуляція справжнього обладнання дніпровської трубопрокатної промисловості, роботи та конструктори стали невід'ємною частиною шкільного життя учнів.

Групи школярів працюють за окремими навчальними планами. Ці знання учні зможуть використати у майбутньому, можливо, це вплине на вибір професії: навички, отримані у кабінеті мехатроніки, дозволять цим дітям розвивати промисловість у нашому місті

Клас забезпечено новітніми ноутбуками, меблями та необхідним для навчання обладнанням.

Програмісти і мехатроніки — це ті спеціалісти, які надзвичайно потрібні промисловим компаніям

Кабінет «Interpipe STEM mechatronic lab»

Кабінет «Interpipe STEM mechatronic lab»

Культура

Дніпро славиться багатим і активним культурним життям, має 8 театрів, 5 музеїв, 3 концертні зали, 86 бібліотек, 10 кінозалів, 16 клубів

Театр одного актера "Крик"

Дніпровський театр опери та балету

Дніпровський будинок органної та камерної музики

Дніпровська філармонія імені Л. Когана

Театр української драми імені Тараса Шевченка

Дніпровський театр драми та музичної комедії

Арт-центр «Квартира»

Центр Сучасної культури

Художня галерея "Арсвіт"

Бібліотека української діаспори імені Джона Маккейна

Музей Українського живопису

Художній музей

Дніпровський національний історичний музей імені Д. Яворницького

Дніпровський академічний український музично-драматичний театр імені Тараса Шевченка

Музейний центр 0. Блавацької та її родини

Музей громадянського подвигу жителів Дніпропетровщини в подіях АТО

Музей "Єврейська пам'ять та Голокост в Україні"

Музей "Літературний Дніпро"

Технічний музей «Машини часу»

Національний центр аерокосмічної освіти молоді ім. О. М. Макарова

Музей історії Дніпра

Пам'ятати та шанувати - саме ці два принципи лежать у філософії ідентичності дніпровців. Міська влада в плідній кооперації з науковцями, археологами, краєзнавцями та просто небайдужими містянами створили музей, що демонструє увесь шлях Дніпра. Шлях від маленького поселення до міста мільйонника. Шлях, який склався не сам по собі, а завдяки конкретним людям та подіям.

Музей історії Дніпра — це заклад, що зібрав у своїх стінах усі етапи становлення сучасного Дніпра. На шляху до сучасного мегаполісу, місто здолало чимало перешкод, які демонструє музей.

Використавши інтерактивні технології, Музей історії Дніпра є сучасним освітнім закладом, що доступно та цікаво розповідає про історичні події, що вплинули на розвиток міста. Від маленького села до промислового центру, від закритого міста до космічної столиці, від боїв 1941 до форпосту 2014. Музей увібрав та відобразив не тільки події, що сталися у Дніпрі, а й ті, що назавжди змінили місто. Нині на першому поверсі музею розташовані п'ять залів, обладнаних сучасною акустичною системою, проекторами та інформаційними панелями. Тут є сучасні інтерактивні експозиції, «живі» світлини Олександра Поля з родиною, фото міського паводку початку XX ст. та багато інших сучасних рішень.

Музей налічує понад 3000 екпонатів, що складають історичну композицію. Наразі музей має 5 експозиційних залів, кожен з яких висвітлює певну сферу міського життя (архітектура, культура, суспільство, торгівля та зала "Дніпро, мости, пороги"). Музей розташовано у будинку Губернатора, що знаходиться в центрі міста.

Довгий час експозицію музея збирали не тільки фахівці та професійні музейники, а й пересічні мешканці Дніпра — будь-хто міг віддати до музею річ, що в собі демонструє певний етап розвитку міста — цеглина історичної будівлі, гільзи війни у 2014, шолом військового у 1944, керамічний посуд з епохи Катерини II тощо.

Серед артефактів музею — катеринославська цегла, піаніно початку XX століття, документи про освіту, аптекарські склянки, катеринославські видання. У музеї також зберігаються артефакти з археологічних розкопок у Севастопольському парку, торгівельні приналежності, вироби місцевих магазинів.

Відтепер місто має ще одне місце, де можна зупинити час та дослідити кожну секунду історії Дніпра.

Експозиції Музею історії Дніпра

Дніпровський планетарій

Навіть така велична та амбітна мета, як космос, починається з малого - з дітей. Освіта в Дніпрі завжди була пріоритетом розвитку міської інфраструктури. Але відтепер місто має інноваційний та сучасний центр, що доступно та якісно розповідатиме найменшим мешканцям Дніпра про космічні досягнення міста та про найбільшу загадку людськості - космос.

Планетарій в Дніпрі було збудовано ще у радянські часи. Проте часи йшли, а можливості поновлювати інфраструктуру не було. Зараз, після років кропіткої та ресурсної роботи, Дніпровський планетарій - це найсучасніший освітній проєкт в Україні.

Міська влада разом з громадською організацією "Асоціація Ноосфера" реалізували амбіційний освітній проєкт. Планетарій - це складний технологічний заклад, який чисельними експозиціями розповідає про те, як створювався світ, який вплив має на планету космос, як людина підкорювала всесвіт та яку роль Дніпро посідає в цьому.

Інтерактивна експозиція "Дніпровський планетарій".

Міжнародний фонд "Культурна столиця"

Для розвитку культури і мистецтва у Дніпрі було започатковано міжнародний фонд «Культурна столиця». Статус закритого міста у радянські часи знищував мистецтво та культуру протягом багатьох років. Проте талант та потенціал дніпровців не стримати та саме зараз час його тріумфу. Міжнародний фонд "Культурна столиця" видає гранти на сотні тисяч гривень для організації мистецьких проєктів, організовує флагманські міжнародні фестивалі та реалізує власне медіа про культуру та життя в Дніпрі "КУСТ". Найбільшими фестивалями є "БезВіз" - фестиваль року та попмузики; "Джаз на Дніпрі" - міжнародний джазовий фестиваль, "Букспейс" - найбільший в Україні книжковий фестиваль.

КУСТ КУЛЬТУРНА СТОЛИЦЯ

BOOK SPACE

jazz on the dnieper

DniPro GOGOLFEST

ISLAND FESTIVAL БЕZ VIZ 2019

Джаз на Дніпрі

Міжнародний легендариний фестиваль, що вдалося відродити після років занепаду - це найголовніша культурна подія Дніпра кожного року.

У світі не існує фестивалю, де на одній невеличкій та затишній сцені збиралися найвидатніші зірки світового джазу. Лауреати "Греммі" та інших престижних музичних нагород не один раз дивували мешканців та гостей Дніпра.

Історично фестиваль з'явився в Дніпрі ще десятки років тому. Рік за роком він демонстрував місту тонкий характер незалежного джазу. Кожна композиція, що лунала на дніпровській сцені, зміцнювала культурний бренд Дніпра.

Пройшовши крізь важкі часи, Джаз на Дніпрі знову стає українським та європейським лідером джазової музики. На головній джазовій сцені України об'єднувалися ноти зірок з Америки, Австралії та України. Акорди, що лунали на Монастирському острові на Дніпрі сюди привезли з різних кутків світу, щоб об'єднатися в одну композицію саме в нашому місті.

Прізвища, що оголошували на фестивалі в Дніпрі, лунали на всіх престижних сценах світу: володарка премій Греммі і Тоні - Дl Дl Бріджуотер, 17-річний геній органу Hammond - Метт Вітакер, культовий французький піаніст Джеккі ТЕРРАССОН, гостромодний австралійський саксофоніст, 3х-разовий володар премії журналу Downbeat - ТРОЙ РОБЕРТС.

Міжнародний фестиваль "Джаз на Дніпрі»

У м. Дніпрі працює 22 школи естетичного виховання міського підпорядкування. Серед них: 17 музич-них шкіл, 2 школи мистецтв, 1 школа класичного танцю та 2 художні школи. Всього в них навчається 7 тис. 877 учнів, з них:

- у музичних та школах мистецтв – 6 974 учні;
- у художніх школах – 1 153 учні;
- у школі класичного танцю – 93 учні.

"Дніпровська дитяча музична школа № 3" Дніпровскої міської ради

Також у школах естетичного виховання цього навчального року працювали 248 учнівських творчих колективів (це 4 617 учнів), з яких 45 хорів та 180 вокальних та інструментальних ансамблів малих і великих форм, 2 хореографічні колективи, 18 оркестрів, 3 театральні студії (театр "Надія" Дніпровської дитячої музичної школи № 3, музичний театр "Чарівник" Дніпровської дитячої музичної школи № 14, "Дитячий музично-драматичний театр" Дніпровської школи української культури та мистецтв ім. Олеся Гончара).

Усього 182 колективи, 1592 учнів-солістів, 50 учнів-хореографів та 384 художні роботи учнів шкіл естетичного виховання м. Дніра взяли участь у престижних професійних міжнародних та всеукраїнських конкурсах і фестивалях, з них 1529 стали переможцями, серед яких у міжнародних — 751 (у т.ч. 14 Гран-прі), всеукраїнських — 659 (у т.ч. 22 Гран-прі).

В обласних та регіональних конкурсах взяли участь протягом навчального року 139 учнів, 4 колективи, 42 учні художніх відділень, з них 99 стали переможцями (у т.ч. 1 Гран-прі).



Парк ракет Дніпра

Статус Дніпра як столиці ракетної програми приніс йому визначення у XX столітті "Ракетне місто". Ви можете відчути красу цього місцевого балістичного блиску, відвідавши спеціальний комплекс Ракетного парку Дніпра, який може похвалитися гігантськими експонатами, гарантовано захопить шанувальників космосу. Парк нагадує, що Дніпро залишається столицею космічної галузі України та важливим гравцем у міжнародній ракетно-космічній галузі.

Парк ракет Дніпра

Лютеранська кірха Святої Катерини



Протягом своєї історії Дніпро був осередком для різних релігійних громад. Ця спадщина відображається в наявності численних молитовних будинків, які продовжують співіснувати та функціонувати в місті. Наприклад, відвідувачі зможуть знайти різні українські, православні, католицькі та протестантські церкви, щоб досліджувати. Різноманітні релігійні традиції міста допомогли створити культуру толерантності, забезпечуючи приємне середовище для людей усіх віросповідань.

Літній вітрильний спорт

Кому потрібне узбережжя моря, коли одна з найбільших і найкрасивіших річок у світі протікає просто посеред міста? Річка Дніпро служить гігантським майданчиком для всього міста і є нескінченним джерелом розваг. Вітрильний спорт - популярне заняття і відвідувачі навесні та влітку будуть бачити десятки прогулянкових катерів, які курсують вгору та вниз по річці.

Дніпро - це місто, привабливе для туриста. Місто розташоване на березі річки Дніпро в районі, багатому природними красотами і зануреному в українські козацькі традиції. Сьогодні Дніпро пропонує широкий вибір відпочинку і дозвілля, які роблять його цікавим місцем для туристів.

Сквер "Прибережний"

Сучасний, комфортний та новий сквер у Дніпрі, що став найголовнішим та найінноваційнішим місцем для відпочинку на правому березі міста. Сучасне освітлення, екзотичні рослини, безпечні атракціони та розумний підхід до урбаністичного дизайну зробили все, щоб містяни відчули переваги сучасної рекреаційної зони на березі Дніпра.

Сквер "Прибережний"

Оновлена пішохідна зона на вулиці Короленка

Пішохідна зона на вулиці Короленка

Місто активно та рішуче крокує до європейських стандартів життя.
Перекрити перенавантажену частину міста та назавжди віддати її у користування пішоходам - це передова урбаністична практика, що має реалізовується в усіх містах України. Вулиця Короленкау центрі міста стала улюбленою пішохідною зоною.
Вона поєднує в собі зони для творчості, сучасне освітлення та безпечне інклюзивне середовище.

Оновленна пішохідна зона на вулиці Яворницького

Нещодавно в Дніпрі з'явилася ще одна сучасна пішохідна зона - вулиця Яворницького.
Використовуючи новітні урбаністичні тенденції, вулиця перетворилася на справжній комплекс з дитячими зонами, зонами відпочинку, пішохідною та велосипедною доріжками. Під час реконструкції вулиці використовувалися найсучасніші будівельні технології та дизайнерські рішення.

Монастирський острів

Монастирський острів

Частина парку ім. Шевченко. З містом острів з'єднує пішохідний міст (в північній частині). На острові із розваг до вашої уваги широкий спектр цікавих місць- від сонячних пляжів, акваріуму і літніх фестивальних майданчиків до монументальної церкви, що підноситься над Дніпром. А на додачу купа мальовничих видів на місто та р. Дніпро.

Гранд-Готель "Україна"

Гранд-Готель "Україна"

Споруджений у 1910 – 1913 рр. за проектом П. Фетисова та В. Хрінникова у стилі українського модерну. Один із найбільших в країні будинків, вирішених у цьому стилі з найбільш чітко вираженою ідеологічною програмою – вшанування запорозького козацтва. Незважаючи на спрощення архітектурних рішень при післявоєнному відновленні зберігає численні декоративні елементи початку XX ст. Зайнятий готелем «Україна». Силует кутової вежі є однією із візитівок міста.

Столиця екстремальних водних видів спорту в Україні

У Дніпрі знаходиться найбільший в Україні водний спортивний комплекс - кабельний парк Sentosa. Парк популярний для вейкбордингу та водних лиж. Він уже здобув репутацію за межами України як місце проведення міжнародних змагань. Кабельний парк Sentosa може похвалитися сучаснішим обладнанням та пропонує отримати захоплюючі враження недалеко від центру міста. Це надзвичайно популярне місце протягом літнього сезону і є чудовим центром для вдосконалення своїх навичок катання на водних лижах за допомогою кваліфікованих інструкторів.

кабельний парк Sentosa

Спорт

У 2020 році завершено капітальний ремонт Комунальний позашкільний навчальний заклад "Спеціалізована дитячо-юнацька спортивна школа олімпійського резерву № 3" Дніпровської міської ради. Заклад є найкращою спортив-ною школою України з легкої атлетики. На стадіоні облаштовано двошарове гумове покриття, встановлено сектор з метання, відремонтовано відновлювальний центр. Виконано капітальний ремонт у спортивній ігровій залі для тренувань стрибкових видів легкої атлетики і багатоборства, у залі силової підготовки. Було замінено дах, утеплено фасад будинку, замінено вікна. Після ремонту придбано нові меблі та виконано художньо-дизайнерське оформлення школи, що зробило її ще яскравішою та цікавою для дітей.

- Управлінню спорту Департаменту гуманітарної політики Дніпровської міської ради підпорядковано 21 спортивну школу, з них 12 дитячо-юнацьких спортивних шкіл та 9 дитячо-юнацьких спортивних шкіл олімпійського резерву.
- У спортивних школах міста навчаються 11 477 вихованців, працюють 564 тренери-викладачі. Протягом 2020 року вихованці спортивних шкіл здобули 1 627 медалей, з них 694 золотих. На цей час 365 вихованців входять до складу збірних команд України з видів спорту, п’ятеро дніпровських спортсменів отримали ліцензію для участі у Олімпійських іграх 2021 року у Токіо.
- Управління спорту Департаменту гуманітарної політики Дніпровської міської ради співпрацює із 60 спортивними федераціями міста, з яких 33 – з олімпійських та 27 – з неолімпійських видів спорту. Спільно з федераціями кожного року проводиться більше 200 змагань різного рівня:

- 200 міських чемпіонатів, кубків та турнірів з різних видів спорту;
- 40 змагань Всеукраїнського рівня;
- 10 змагань міжнародного рівня.

Також Управління спорту Департаменту гуманітарної політики Дніпровської міської ради підпорядковано 5 комунальних підприємств спортивного профілю:

Комунальне підприємство «Водно-спортивний комбінат» Дніпровської міської ради — база олімпійської підготовки спортсменів. На базі підприємства знаходиться кращий в Україні веслувальний канал, на якому щорічно проходять усі найголовніші змагання країни з академічної греблі, байдарок та каное, воднолижного спорту. Комунальне підприємство сприяє організації та проведенню навчально-трену-вальних зборів на базі підприємства.

Комунальне підприємство «Спорт-Інвест» Дніпровської міської ради — на базі підприємства знаходиться стадіон ім. П. Лайка, який зараз перебуває у стадії завершення реконструкції. Стадіон буде мати сертифікат Міжнародної асоціації легкоатлетичних федерацій (IAAF) за II категорією та стане голов-ною спортивною ареною міста Дніпра, області, а також всієї України. Комунальне підприємство сприяє органі-зації та проведенню змагань, навчально-тренувальної роботи з футболу, баскетболу, рукопашного бою, боксу та спортивних танців на базі підприємства.

Комунальне підприємство «Волейбольний клуб «Дніпро» Дніпровської міської ради — має волейбольну команду «Дніпро», команда входить до складу суперліги. Підприємство сприяє участі команди у змаганнях вищого рівня.

Комунальне підприємство «Спорт-Дніпро» Дніпровської міської ради — займається встановленням та ремонтом дитячо-спортивних майданчиків у місті. Постійно проводить інвентаризацію майданчиків, які знаходяться у місті, формує перелік тих, де необхідно виконання ремонту.

Міжнародні змагання: Кубок Європи з тріатлону, чемпіонат Європи та світу з воднолижного спорту, DNIPRO MARATHON.

На 2021 рік виплачується стипендія 43 спортсменам міста, з яких 8 входять до елітної групи.

За останні 5 років було улаштовано 484 дитячі, 132 тренажерні, 58 воркаут, 13 баскетбольних майданчиків та 41 футбольне поле (у 2020 році встановлено 104 дитячі майданчики, 11 воркаут-майданчиків та 32 тренажерні майданчики).

2
EXIT

12 Центрів первинної медико-санітарної допомоги
9 Спеціалізованих медичних установ, лікарень (1 дитяча, 1 пологовий будинок, 5 лікарень, 2 стоматологічні поліклініки)

Технології

Всі амбулаторії центрів первинної медико-санітарної допомоги міста Дніпра комп'ютеризовані та підключені до мережі інтернет – починаючи з реєстратур, закінчуючи кабінетами сімейних лікарів, педіатрів та терапевтів. Пацієнти мають можливість електронного запису на амбулаторний прийом. Окрім того, кожен лікар первинної ланки забезпечений особистим смартфоном з гарантованою оплатою за користування мобільними послугами для максимальної доступності зв`язку з пацієнтами.

Ремонти

В 2020 році з міського бюджету було виділено 121 311 832 грн на проведення капітального ремонту вхідної групи дев'яти лікувальних закладів:

Комунальне некомерційне підприємство "Дніпровський центр первинної медико-санітарної допомоги № 2" Дніпровської міської ради

Комунальне некомерційне підприємство "Дніпровський центр первинної медико-санітарної допомоги №4" Дніпровської міської ради

Комунальний заклад "Дніпровський центр первинної медико-санітарної допомоги №9"

Це значно покращило умови надання медичної допомоги, підвищило комфорт для медичного персоналу та населення, зокрема для маломобільних груп населення.

Плани на 2021 рік
В 2021 році заплановане придбання для вторинної ланки рентген апаратів (5 шт.), що також будуть знаходитись в Центрах первинної допомоги.
В 2020 році, в рамках програми, на підтримку первинної ланки було виділено 134 070 067 грн. Місто й надалі підтримуватиме первинну ланку, так в 2021 році заплановано – 156 439 886 грн.

Наразі в місті Дніпрі проходить 3 масштабні реконструкції лікарень. Із них:

НП «Міська клінічна лікарня №16» ДМР – у 3 кварталі 2021 р. планується завершення реконструкції хоспісного відділення лікарні (вул. Перемоги, 113), що проводиться за кошти обласного бюджету.
З міського бюджету виділяються кошти на оснащення меблями та новим обладнанням. Також планується повна заміна лікарняного ліфта у головному корпусі лікарні за адресою пр. Б. Хмельницького, 19

КНП «Клінічна лікарня швидкої медичної допомоги» ДМР – під реконструкцію та ремонти потрапили одразу 4 будівлі лікарні:

- Наразі триває реконструкція приймально відділення лікарні. З міського бюджету виділяються кошти на закупівлю обладнання (більше 33 млн. грн).
- До кінця жовтня планується завершити реконструкцію 5-ти поверхової будівлі (2-5 поверхи) коштом обласного УКС. З міського бюджету виділяються кошти на закупівлю обладнання (більше 34 млн. грн).
- Планується проведення реконструкція 1 - го поверху та операційних дев'яти поверхового корпусу коштом обласного УКС. З міського бюджету виділяються кошти на закупівлю обладнання (більше 31 млн. грн). До кінця 2 кварталу планується провести ремонти у 2 приміщеннях 7 поверхового корпусу під встановлення 2-х нових апаратів – рентгену та маммографу.

КНП «Міська дитяча клінічна лікарня №5» ДМР – дитяча лікарня наразі знаходиться за адресою вул. В. Антоновича, 29, доки в основній будівлі (вул. Акінфієва, 5) триває капітальна реконструкція, коштом обласного бюджету. Реконструкцію планують завершити до кінця 2021 року. Наразі лікарня планує закупити обладнання та меблі для нового приміщення дитячої лікарні.

Загалом по місту в 2021 році планується встановити 10 нових рентген апаратів, 1 Комп’ютерний томограф та 1 сучасний маммограф

Стратегія розвитку міста



Стратегія розвитку міста

Дніпро - місто, що рік за роком розвивається та ніколи не зупиняється на досягнутому. Стратегія розвитку Дніпра - це чіткі плани та завдання, що ставлять собі на меті усі мешканці міста: міська влада, бізнес, культура, спорт та пересічні мешканці.

Глобальною та довгостроковою метою стратегії - є до 2030 року перевтілення міста у мегаполіс, що входить до десятки світових центрів з розвитку ракетобудування, що займає перше місце в Україні за кількістю IT компаній, що запроваджує масштабні інфраструктурні проєкти для поліпшення якості життя.

Таку амбітну ціль можливо досягти лише об'єднавши зусилля кожного, хто живе та працює в Дніпра. Тому було вирішено поділити стратегію на три основні напрямки та виокремити конкретні кроки та завдання для досягнення глобальної амбіції:

- інноваційність
- комфорт
- ідентичність

Набережна Дніпра

Напрямок Інноваційність

Місто Дніпро має розвиватися шляхом нових технологій та інновацій. Це має призвести до стрімкого росту в економіці, освіті та науці. Коли в Дніпрі вироблятимуть технологічні пристрої, коли місто стане потужним R&D центром для України, тоді можна буде стверджувати, до Дніпро за правом залишається космічною столицею України.

Радянське космічне надбання Дніпра - це великі можливості та перспективи, проте велика відповідальність та тяжка робота. Тисячі працівників космічної галузі у Дніпра спроможні щодня інвестувати власні сили для здобуття результату, що вплине на космічну індустрію у світі.
КБ Південне, Південмаш, Firefly, SETS та багато інших великих та малих підприємств вже зараз ставлять собі на меті відродження космосу в місті. Вже зараз Дніпро стає магнітом для кадрів з усього світу, які воліють власними силами виробляти космічні пристрої та технології. Дніпровські університети беруть фокус на розвиток факультетів, що випускають спеціалістів космічної галузі. Все для того, щоб місто знов майорило над планетою?

Напрямок Комфорт

Дніпро - це в першу чергу про людей. Мільйон мешканців щодня відчувають, що місто покращується та змінюється. Нові парки та сквери, комфортні комунальні заклади, якісні дороги та інфраструктура - це лише невелика частина роботи, що стоїть за комфортом кожного дніпрянина.

Дедалі більше ресурсів інвестує міська влада, щоб пересічний громадянин міг відчути комфорт у місті: вулиці становляться відкритими для пішоходів, розробляються нові маршрути громадського транспорту, відновлюються та створюються нові рекреаційні зони.

Дніпро називають "містом для людей" ще й тому, що завдяки відкритості міської влади, дніпровці мають змогу своїми рішеннями та силами впливати на міську інфраструктуру. Було розроблено проєкт "Бюджет участі", в рамках якого дніпровці самі обирають які міські ініціативи імплементувати, а які варто відкласти на майбутнє. Таким чином, пріоритети модернізації міста обирає не адміністрація, а громада самостійно.

Краєвид набережної Дніпра

Напрямок Ідентичність

Довгі роки Дніпро був закритим містом, якого навіть не було на мапах. Через це, сірий промисловий гігант не мав ні лиця, ні особливості. Але часи змінилися та місто щороку демонструє світу свою ідентичність: історичну, наукову, культурну.

Величним лицем міста постає постать Олександра Поля - батька засновника Дніпра. Саме він колись зробив перший поштовх, що почав рухати міста від маленького населеного пункту до міста-мільйонника.

Зараз Дніпро - це туристично привабливе місто, що має свій голос, свої кольори та настрій.

GARVIS

Проєкти



Індустріальний парк

Складові індустріального парку

- зона промислових підприємств – 30,0 га;
- виставкова зона з концертною залою на 5000 відвідувачів – 4,0 га, загальна площа 14 000 м^2;
- зона громадської забудови індустріального парку (адміністративні приміщення керуючої компанії парку; інноваційний бізнес- інкубатор; центр професійної та інноваційної освіти; офісні примщення учасників; заклади харчування, сервіс) – 2,5 га;
- зона озеленених територій (санітарно-захисні зони) –13,5 га;
- громадська забудова (торгівельно-розважальний центр, шоу-руми, готель)– 1,0 га.

Розташування індустріального парку

4,6 км Центр міста

21,2 км Міжнародний аеропорт

DNK, клас 4C

3,1 км Залізнична станція

Вузлова станція "Нижньодніпровськ"
Митний термінал, термінали для обробки вантажів для 3-ти, 5-ти та 20-футових контейнерів

3,8 км Річковий порт

Навігація: Березень-Грудень
Пропускна здатність: 5,7 млн. тонн
3 вантажні термінали, 16 пірсів
Осадка - до 4 м

Характеристики проекту

Загальна потреба в інвестиціях	$158 млн
Загальні інвестиції в дорожньо-транспортну та інженерні мережі	$15,5 млн
Загальна площа території	60,0 га
Загальна площа Промислових підприємств	200 000 м²

Оренда земельних ділянок строком від 5 до 45 років з можливістю викупу

Пільги учасникам

- звільнення при сплаті ввізного мита на комплектуючі, устаткування й обладнання, які не виробляються в Україні для здійснення господарської діяльності у межах індустріального парку
- встановлення мінімального розміру орендної плати на земельні ділянки
- пільги з податку на нерухоме майно (непромислові будівлі) та земельного податку

Вдале розташування

- середмістя (майже центр)
- поруч автомагістраль Дніпро-Харків
- залізнична станція Нижнідніпровськ-вузол
- приміська автостанція
- громадський транспорт

Наявність

- 38 земельних ділянок з кадастровими номерами
- дорожньо-транспортна та інженерна мережі
- кваліфікований персонал
- проєктована електрична потужність 20 МВт
- суміжні інші виробничі майданчики

Послуги керуючої компанії

- індивідуальний підхід до вибору земельної ділянки
- земельні ділянки на території індустріального парку готові до проєктно-будівельних робіт
- надання послуг в межах ІП за принципом "єдиного вікна"
- централізоване підключення до інженерних мерех
- юридична допомога
- PR-послуги
- безпека
- технічне обслуговування, логістика
- допоміжні сервіси

Найбільш резонансні об'єкти міста

- Квартальна забудова Luxury-зони: Катеринославський бульвар, МФК «Cascade Plaza», ТДК «Босфор», МФК «Енігма», ЖК «Катеринославський».
- Квартальна забудова центральної частини міста: ТРК «МОСТ-сіті», ТДК «Новий Центр», БЦ «Призма».
- Реалізація торгових комплексів у густонаселених районах Дніпра та області: ТК у кварталі вулиць Чапленко / Пастера, ТК «Наша Правда», ТК «Terra» (м.Кривий Ріг).

Alef Estate

Alef Estate успішно працює на українському ринку з 2001 року та є одним із лідерів у сфері комерційної та житлової нерухомості. Компанія має успішний досвід системного управління нерухомістю: створення концепцій, проєктування, будівництва та експлуатації бізнес-центрів класу «А», торгово-розважальних центрів, житлових комплексів, багатофункціональних об’єктів, та ін.

На сьогодні компанією реалізовано 11 торгових центрів, 5 бізнес-центрів, 4 житлові комплекси, 2 пішохідних бульвари. Проєкти стали знаковими для Дніпра й усієї України. Також у розробці ще багато нових об'єктів, які крок за кроком зроблять місто Дніпро ще більш конкурентно спроможним на ринку нерухомості країни.

Об'єкти на стадії будівництва: курс на квартальну забудову

Багатофункціональний комплекс "Ermolaev Center"

Найочікуваніший об'єкт компанії, який складається з бізнес-центру, житлового комплексу, зони відпочинку та першого у Дніпрі механізованого багаторівневого паркінгу. Сучасний комплекс преміум-класу буде створено спеціально для бізнесменів та ділових людей, дозволить поєднува-ти життя та роботу в одному місці.

Торгово-діловий комплекс "Перехрестя"

У 2020 році розпочалося будівництво Торгово-ділового комплексу "Перехрестя", який є продовженням роботи над колосальним проєктом "Брама". Об'єкт буде першим в архітектурному ансамблі центральної частини міста. Комплекс "Перехрестя" буде складатися з торгового та офісного типів нерухомості. Торгова частина стане продовженням найвідомішого у місті торго-вельного комплексу "МОСТ-сіті".

Житловий комплекс "Троїцький"

Ще один проєкт компанії, який є успішним прикладом реконструкції пам'яток архітекту-ри. В основі кон-цепції архітектора — поєднання історії та сучасності. Саме тому колишній прибутковий будинок буде доповнено елементами у стилі еклектичний модерн, а поряд з ним буде розташовуватися сучасна багатоповерхова частина.

Апарт-комплекс "Port City"

Кожен житель мегаполісу сумує за красивими краєвидами та природними рельєфами. Саме для тих, хто хоче жити у синергії з природою і насолоджуватись видом із вікна і будується апарт-комплекс Port City. Комплекс складається з 3-х блоків різної висотності та знаходиться на мальовничій набережній Дніпра.

ТЦ ARTEL

Продовжується будівництво незвичайного для Дніпра торговельного центра ARTEL. Він буде складатися з сучасної та історичної будівель, остання є реконструйованим пам'ятником архітектури національного значення. Компанія Alef Estate вже вкотре доводить на своєму прикладі, як важливо зберігати історичні цінності у сучасних реаліях.

Аеропорт

Розпочато будівництво аеропорту. Одночасно стартували роботи з будівництва злітно-посадкової смуги та зведення нового терміналу.
Цей проєкт став пріоритетним, адже сучасне летовище – мрія для мешканців області. Водночас – першочергова необхідність для регіону, який прагне до стрімкого розвитку.
Аеропорт буде сучасним, безпечним та технологічним. Зможе приймати найбільші в світі літаки навіть під час ускладнених погодних умов.
Новий міжнародний термінал та VIP-термінал у єдиному комплексі зводить інвестор – українська промислово-фінансова група DCH. Вони матимуть 6 виходів на посадку. Поряд буде розташована офісна будівля для працівників летовища, парковка на 1,2 тис. місць.

Метро

Будівництво Дніпровського метрополітену є одним з пріоритетних напрямків розвитку будівельної галузі Дніпропетровської області.
Будівництво першої черги метрополітену у м. Дніпро розпочате у 1981 році.
У 1995 році введено в дію першу пускову ділянку першої черги метрополітену від ст. “Комунарівська” до ст. “Вокзальна” загальною довжиною 7,82 кілометрів в складі шести станцій, електродепо та інженерного корпусу метрополітену.
Друга пускова ділянка від ст. “Вокзальна” до ст. “Жовтнева Площа” (Історичний музей) має довжину у двоколійному обчисленні – 4,017 км.
Загальна експлуатаційна довжину першої черги метрополітену у двоколійному обчисленні – 11,1 км.
У зв’язку з необхідністю продовження будівництва першої черги метрополітену в м. Дніпро за проєктом “Завершення будівництва метрополітену в м. Дніпро” між Україною та Європейським банком реконструкції та розвитку було укладено Кредитну угоду на суму 152,0 млн євро та Фінансову угоду з Європейським інвестиційним банком на суму 152,0 млн євро.

Забудова прибережної частини Дніпра від Мерефо-Херсонського мосту до клубу «Бартоломео»

Проектом передбачено розвиток вкрай важливого містобудівного комплексу, що включає в себе громадські об'єкти (великий спортивно-концертний зал, водно-спортивні бази та яхт-клуби, об'єкти торгівлі та громадського харчування), житлові комплекси, а також пішохідний міст на Монастирський острів де буде створено нові зони пляжів, спорту та фестивалів.

Заплановані архітектурні події відбудуться в місці перетину найважливіших містобудівних осей - центрального проспекту та набережної, що підкреслює їх унікальність.

Забудова території, що знаходиться між Центральним залізничним вокзалом та набережною р. Дніпро

Проектом передбачено будівництво на землях бувшої промислової зони об'єктів транспорту (новий залізничний вокзал місцевого сполучення в комплексі з Центральним автовокзалом, які сполучаються конкорсом з Центральним залізничним вокзалом, а новою дорожньою розв'язкою з Набережною), об'єктів торгівлі, громадського харчування, спорту, учбові та дошкільні заклади, житловий комплекс, а також готель та виставковий центр.

Реалізація цього проекту вирішує важливі транспортні проблеми міста.

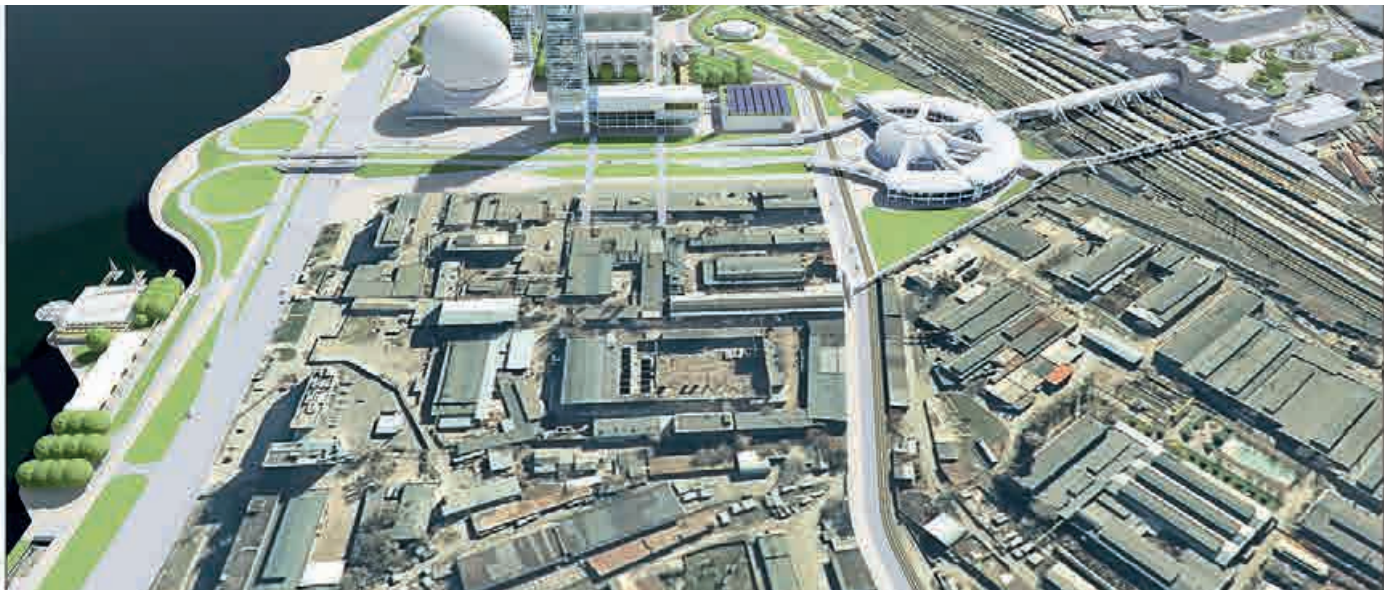

Багатофункціональний «ERMOLAEV CENTER»

Багатофункціональний комплекс є частиною комплексної реконструкції кварталу в межах вулиць Гоголя, Паторжинського, Шевченка, Південної. Робота є продовженням послідовного перетворення цієї частини міста у соціально-активний осередок.
Комплекс складається зі стилобату і трьох різновисоких об'ємів на ньому. 4-х поверхова частина виходить на червону лінію і членінням максимально ув'язана з опорною історичною забудовою. Об'єм, що розташовується перпендикулярно вулиці відходить від червоної лінії сходинками. Висотний об'єм – максимально занурений вглиб кварталу, аномально відсікається існуючим провулком, тому має гострокутну форму і тим самим артикулює на його криволінійність.
На червону лінію виходить офісно-торгівельний блок, висотний об'єм – житло, в стилобаті -механізований багатоярусний паркінг.
Офісна і житлова частини мають відокремлені входи: офісна з вулиці Шевченка через упоряджений внутрішній двір, житлова- з провулка.
Проєктом передбачається створення експлуатованих покрівель, великого озелененого простору спільного користування всередині кварталу із зонами відпочинку, дитячим майданчиком, що сполучається пішохідним мостом із двором на стилобаті.

Офісний центр "THE CORNER"

Будівля є частиною комплексної реконструкції вулиці Виконкомівській - однієї з найстаріших вулиць міста.
Перебуваючи на перетині двох вулиць - Паторжинського і Виконкомівській - воно відіграє найбільш значущу роль в сприйнятті всього комплексу.
Характерною особливістю місця є примикання вулиці Виконкомівській під гострим кутом до вулиці Паторжинського. Ще одна особливість - різновисока прилегла забудова 9- 6, 3 -2-поверхові будівлі. Ці чинники лягли в основу формоутворення будівлі. Об'єкт реагує на висотність сусідніх будівель і ступенями ув'язується з ними. Остроугольность в плані дає можливість ворушіння ступенів, підкреслює унікальність локації. Звідси і назва об'єкта «THE COTNER».
Функціональне призначення об'єкта - офісна будівля з вбудованою комерцією на перших двух поверхах. Великий перепад висот дав можливість організувати входи з двух вулиць в різні рівні. Головний вхід здійснюється з вул. Паторжинського.
Матеріали фасадів також реагують на локацію об'єкта. В обробці присутні клінкерна цегла і касети з бронзи. Цегла присутня у навколишній історичній забудові і ріднить новий об'єкт з контекстом. На гострому куті будівлі застосована об'ємна кладка на вертикальних пілонах, як кульмінація сприйняття об'єкта. Бронза використана на верхніх ярусах будівлі, щоб візуально полегшити сприйняття об'єкта, також вона акцентно присутня на вхідних групах перших поверхів.

Офісний центр “THE CORNER”

Вулиця Південна знаходиться в центральному районі м. Дніпро.

Габарити вулиці: ширина - близько 21м, довжина - близько 200м; площа - 0,46 га. Вулиця сформована забудовою, яка за останнє десятиліття істотно перевлаштована. Проектований пішохідний бульвар стане продовженням вже сформованого Катеринославського бульвару. І створить ланцюг пішохідних вулиць, що зв'язують пр. Д.Яворницького і балки Жандармської, яка в свою чергу в перспективі буде освоюватися для житлових і громадських функцій. Бульвар поздовжньо ділиться на три зони: уздовж лінії забудови - транзитні зони, в центрі - функціонально різноманітна зона. В центральній частині бульвару передбачається влаштування струмка криволінійної форми, глибиною 150 мм. У центральній частині висаджені два ряди дерев. Ліхтарі встановлені по центральній осі. Модульна сітка - (4,8х4,8м), типи мощення взяті з уже реалізованого Катеринославського бульвару для максимальної спорідненості сприйняття існуючого і проектованого бульварів.

Житловий Комплекс «Катеринославський»

Основними завданнями розміщення будівлі є:

- Формування західної межі підніжжя пагорба.
- Завершення формування ансамблю Катерининського бульвару.
- Формування РАМИ для Свято-Троїцького собору для підкреслення його вагомості в сучасному оновленому середовищі.

До складу житлового комплексу входить: офісна частина (2-6 поверхи), житло (8-19 поверхи).

Фасади, що виходять на вул. Південна і вул. Шевченко виконані з максимальною кількістю скління; дворові фасади, навпаки, максимально закриті. Верхня частина будівлі з 16-го по 19-й поверхи максимально дематеріалізовані.

ОФІСНИЙ ЦЕНТР по вул. Старокозацька,20

Об'єкт є завершальним кутовим елементом перехрестя вулиць Старокозацька та Короленка і врівноважує висотну композицію вулиць. Проектований об'єкт є офісною будівлею. На першому поверсі - ресторан на 70 посадкових місць, з другого по п'ятий поверх- офіси . На експлуатованій терасі – літній майданчик. Кухня ресторану розташована в підвалі. Проектований об'єкт має кілька ярусів. Нижній ярус взаємодіє з прилеглими будівлями, перебуваючи в створі з ними і пов'язуючись членінням фасаду. Верхній ярус по вул. Старокозацька - 3,4 поверхи, планомірно відсуваються від лінії забудови по мірі віддалення від перехрестя. По вул. Короленка другий ярус утворюється на рівні 4-го поверху, також відступаючи від фасадної лінії на 1,5 м.

Житловий комплекс «LUX»

Реконструкція будівлі під житловий комплекс «LUX», є завершенням довгобуду, законсервованого в 2008 р Будівля будувалося за проектом «Дольник і Ко» виконаному в 2006 р Олександром Дольником і Сергієм Філімоновим.
Проектування було відновлено в 2017 р FILIMONOV & KASHIRINA ARCHITECTS.
Будівля житлового комплексу "DELMAR LUX" прямокутне в плані 32.0 х 56.0 м. зі змінної поверховістю від п'яти-восьми до шістнадцяти поверхів. Вісімнадцятиповерхова частина будівлі в глибині забудови знижується до п'яти поверхів до проспекту Д. Яворницького, пов'язуючи карнизом з прилеглими існуючими будівлями.
Фасад будівлі по пр. Д. Яворницького (К. Маркса), на висоту трьох поверхів, вирішено у вигляді гранітних колон, які об'єднуються в гранітні стіни будівлі починаючи з 4-го поверху. Висотна частина будівлі, з боку вулиці Князя Володимира Великого, фланкірується чотирикутної вежею, в якій знаходиться незадимлювана сходова клітина. Вежа завершена ажурною заскленої металоконструкцією, яка захищає оглядовий майданчик.
Чотири нижніх поверхів будівлі займає торговий центр, у верхніх поверхах розташовані квартири, які мають окремий вестибюль зі входом з боку перехрестя Скориковського. Підземний поверх будівлі займає автостоянка на 33 автомобілі.

Концепція забудови вул. Виконкомівська

Територія забудови знаходиться в історичному центрі міста, в першому історичному ареалі. В 2018р. було розроблено та затверджено детальний план території. У зв'язку з появою нових інвестиційних інтересів по вул. Виконкомівська, а також з розробкою конкретного проектної пропозиції по забудові балки, яка не співпадає зі схематичною пропозицією ДПТ, є необхідність перегляду ДПТ і у розробці загального комплексу висотної забудови з урахуванням всіх об'єктів розташованих в межах кварталу. Пропозицією передбачається збереження та розширення пров. Південний, продовжуючи лінію його забудови та з'єднуючи його з вул. Виконкомівська біля будівлі №35;

Основна об'ємно-просторова ідеологія – формування спів масштабного людині середовища по червоним лініям (4-6 поверхів) з підвищенням поверховості вглиб кварталу, а також створення наскрізних видових осей, які розкриваються на благоустрій комплексу в балці, підкреслює підвищення рельєфу та враховує інсоляцію проектованих будівель; Роботою передбачається постановка декількох різновисоких об'єктів.

Офісний центр по вул. Виконкомівська,15а, Багатофункціональний єврейський центр по вул. Виконкомівська,17, Житловий будинок по вул. Виконкомівська, 19-21, Житловий будинок по вул. Виконкомівська, 23-25.

Торгівельно-діловий центр «ПЕРЕХРЕСТЯ»

Офісна будівля є частиною комплексної реконструкції Передмостового вузла, в результаті якої в 2008р. компанією «DOLNIK & CO» був розроблений багатофункціональний комплекс «БРАМА». До його складу входить 6 будівель, які в сукупності забезпечують пішохідний зв'язок головного проспекту з Набережною. Розробкою цього проекту займалась проектна група на чолі з ГАПом С. Филимоновим в бюро «DOLNIK & CO». У зв'язку з економічною кризою реалізація найвищого на той момент в Україні комплексу була призупинена. В 2019 році проектування однієї з позицій- торгівельно-ділового центру- відновилося.

Будівля знаходиться на перехресті вулиць Глінки, Харківська. Звідси і назва «ПЕРЕХРЕСТЯ». Головна ідея – створення прохідної критої багаторівневої торгівельної вулиці з триповерховим атріумом. Яка має зв'язок з сусіднім торгівельним комплексом на другому рівні за допомогою пішохідного моста.

Формотворча складова: перехрестя вулиць відмічене об'ємом підвищеної поверховості, а вздовж вул. Харківська простягається гострокутний 5-поверховий об'єм, що підрізається найбільшою позицією комплексу – «БРАМОЮ».

Нижні три поверхи – торгівля, вестибюлі офісної частини, кафе, висотний об'єм – офісні приміщення різної планувальної структури - open space, co-working, відокремлені офіси.

Проектом передбачається благоустрій вулиці Харківська: упорядкування паркувальних місць, влаштування велодоріжок, висадка дерев, влаштування зон відпочинку і літніх майданчиків, різноманіття покриття.

Розважальний Комплекс «Вогні Цирку»

Ділянка знаходиться в центральній частині міста м Дніпро на транзитному шляху, що зв'язує центр і набережну. Вона охоплює частину стилобату цирку та частину площі перед ним.

Ми розглядаємо ділянку як частину більш великого об'єднання, що включає цирк, площу перед ним, пішохідний зв'язок між містом і річкою. Розважальний комплекс розглядається як супровідний елемент, як додаткова функція до основного публічного простору.

На площі утворюємо багатофункціональну рекреаційну зону з зонами ярмарок, фестивалів, відпочинку, фотоплейсами, фонтаном, скульптурами, дитячим майданчиком, скейт-майданчик.

Основна ідея розважального комплексу – утворення нових оглядових точок головної домінанти - річки Дніпро. Додаткові платформи можуть використовуватись як міні-сцена з амфітеатром. Замовник веде переговори з артистами цирку про можливість проведення міні-вистав на експлуатованій покрівлі, роблячи свій заклад унікальним, надаючи роботу артистам і створюючи симбіоз розважального комплексу та цирку.

В комплексі знаходяться знаходиться клуб і караоке (цокольний поверх), ресторан, дитяча кімната (перший поверх). На покрівлі є оглядовий майданчик, сезонний бар.

Дніпровська
міська
рада

Агентство
розвитку
Дніпра